







Origine delle coordinate
Noci

LEGENDA

-  QUOTIZZAZIONE DEL DEMANIO COMUNALE
DENOMINATO: CANCELLO-FOGGIANUOVA-LAMADACQUA,
SAPONIERA, LO SCORSO, CHIASCIE DEI TRE STOPPELLI,
CHIASCIE GENTILE. DEMANIO 1890
-  QUOTIZZAZIONE DEMANIO BONELLI ANNO 1898
-  QUOTIZZAZIONE DEMANIO "POLTRI" QUOTE N° 218
ANNO 1894
-  QUOTIZZAZIONE DELLE MASSERIE BONELLI, LE MONACHE,
FONDI PARCO ROTTO, SERRA GANGACE, GUADO MESTI E
SPIAZZO DEL TRATTURO GEMMA D'ARRIGO QUOTE 273
ANNO 1900
-  SEMENZALI APERTI
-  LINEA QUOTE SEMENZALI APERTI

N.B. LE MAPPE SULLE QUALI SONO STATE INTRODOTTE LE
QUOTIZZAZIONI SONO QUELLE ALL'IMPIANTO DEL CATASTO.

 NUMERO QUOTA

Foglio 50

Foglio 64

Foglio 62

Foglio 64

Foglio 80

Foglio 96

Foglio 97

PROVINCIA DI BARI
Comune di Noci
Foglio N° 63

