






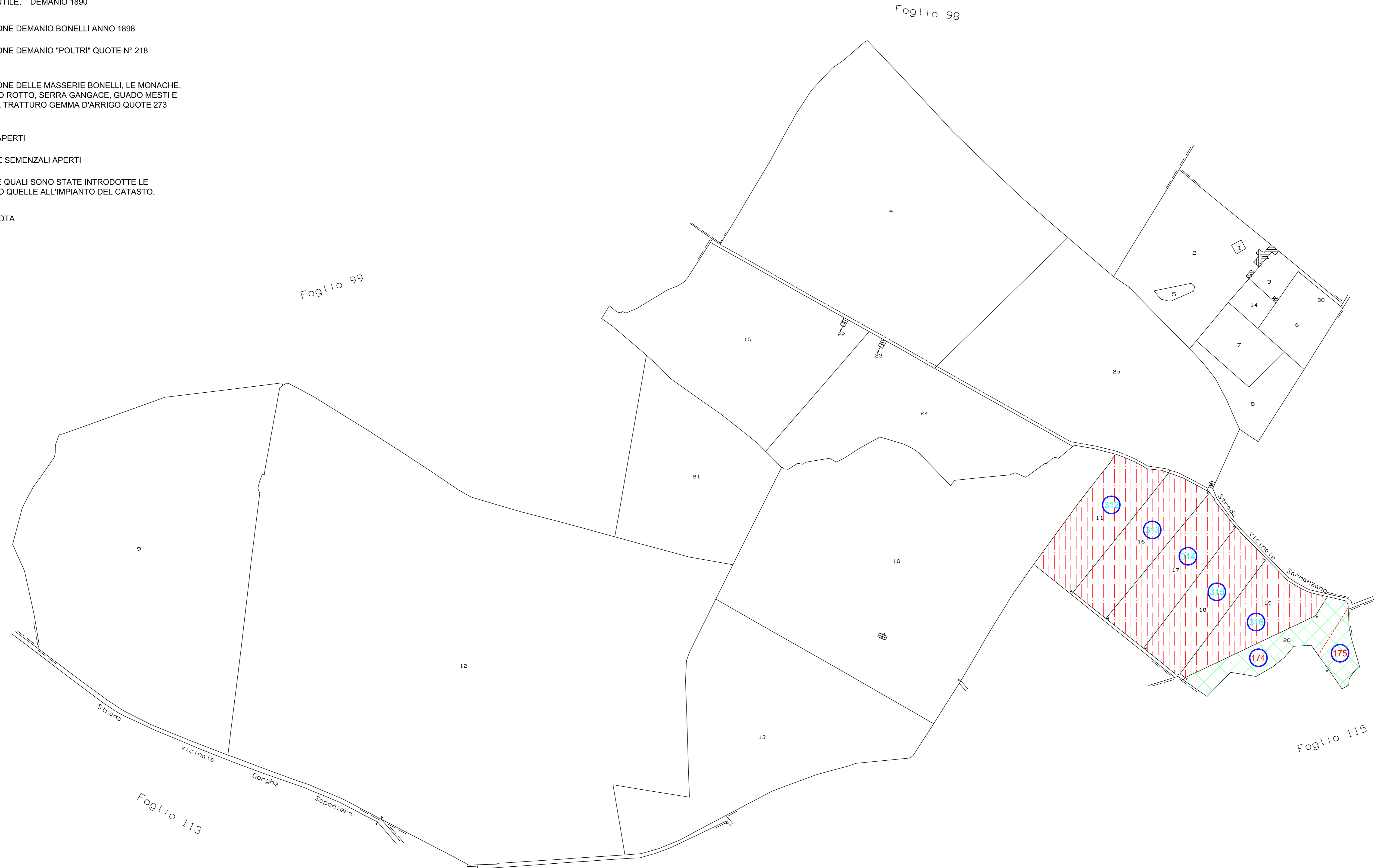


Origine delle coordinate
Noci

LEGENDA

-  QUOTIZZAZIONE DEL DEMANIO COMUNALE
DENOMINATO: CANCELLO-FOGGIANUOVA-LAMADACQUA,
SAPONIERA-LO SCORSO, CHIASCIE DEI TRE STOPPELLI,
CHIASCIE GENTILE. DEMANIO 1890
 -  QUOTIZZAZIONE DEMANIO BONELLI ANNO 1898
 -  QUOTIZZAZIONE DEMANIO "POLTRI" QUOTE N° 218
ANNO 1894
 -  QUOTIZZAZIONE DELLE MASSERIE BONELLI, LE MONACHE,
FONDI PARCO ROTTO, SERRA GANGACE, GUADO MESTI E
SPIAZZO DEL TRATTURO GEMMA D'ARRIGO QUOTE 273
ANNO 1900
 -  SEMENZALI APERTI
 -  LINEA QUOTE SEMENZALI APERTI
- N.B. LE MAPPE SULLE QUALI SONO STATE INTRODOTTE LE
QUOTIZZAZIONI SONO QUELLE ALL'IMPIANTO DEL CATASTO.
-  NUMERO QUOTA



PROVINCIA DI BARI
Comune di Noci
Foglio N° 100

