

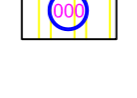
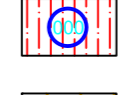

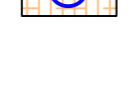
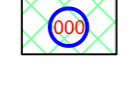


Sviluppo A
Scala di 1:500

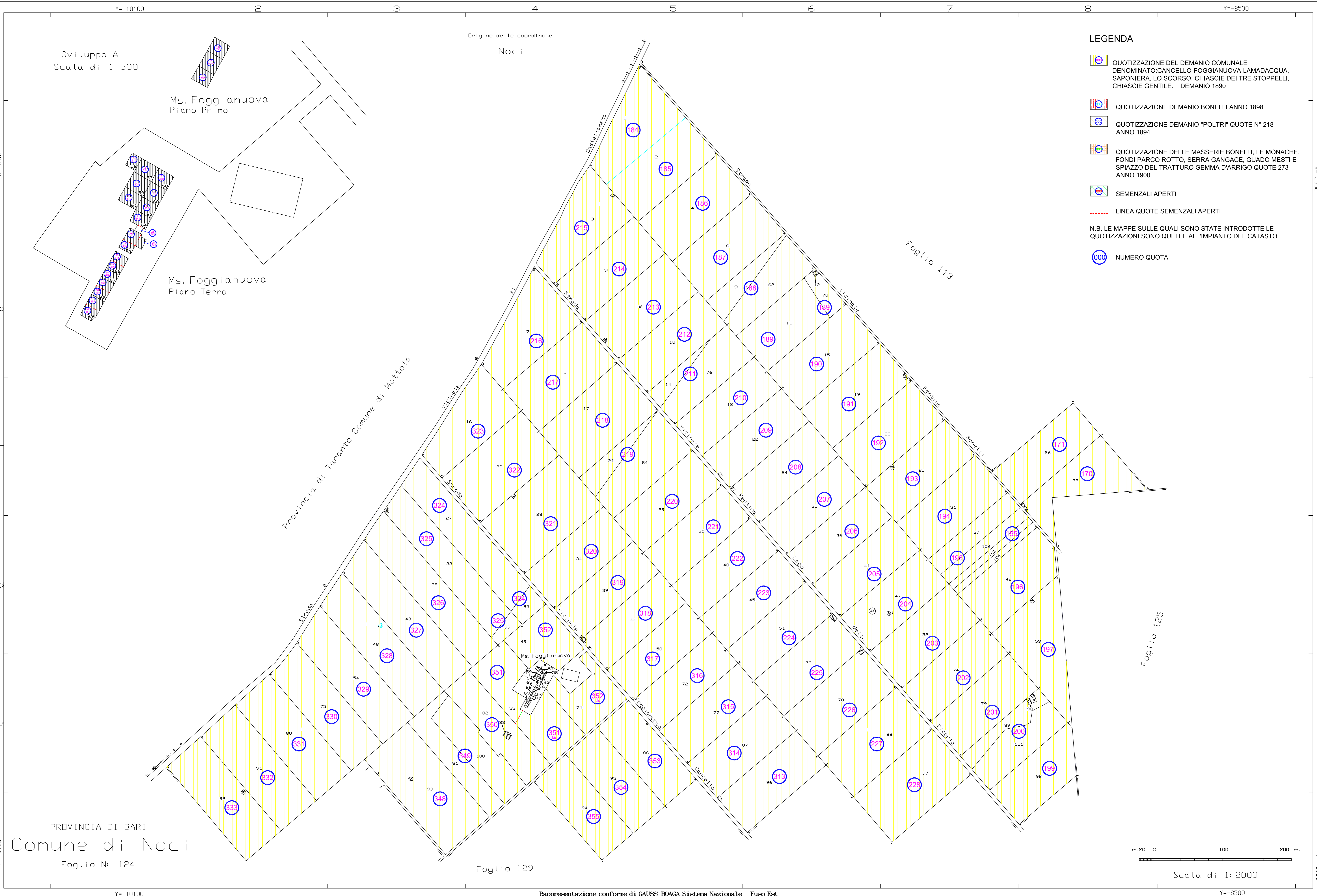
Ms. Foggianuova
Piano Primo

Ms. Foggianuova
Piano Terra

Origine delle coordinate
Noci

LEGENDA

-  QUOTIZZAZIONE DEL DEMANIO COMUNALE
DENOMINATO: CANCELLO-FOGGIANUOVA-LAMADACQUA,
SAPONIERA, LO SCORSO, CHIASCIE DEI TRE STOPPELLI,
CHIASCIE GENTILE. DEMANIO 1890
-  QUOTIZZAZIONE DEMANIO BONELLI ANNO 1898
-  QUOTIZZAZIONE DEMANIO "POLTRI" QUOTE N° 218
ANNO 1894
-  QUOTIZZAZIONE DELLE MASSERIE BONELLI, LE MONACHE,
FONDI PARCO ROTTO, SERRA GANGACE, GUADO MESTI E
SPIAZZO DEL TRATTURO GEMMA D'ARRIGO QUOTE 273
ANNO 1900
-  SEMENZALI APERTI
-  LINEA QUOTE SEMENZALI APERTI
- N.B. LE MAPPE SULLE QUALI SONO STATE INTRODOTTE LE
QUOTIZZAZIONI SONO QUELLE ALL'IMPIANTO DEL CATASTO.
-  NUMERO QUOTA



PROVINCIA DI BARI
Comune di Noci
Foglio N° 124

